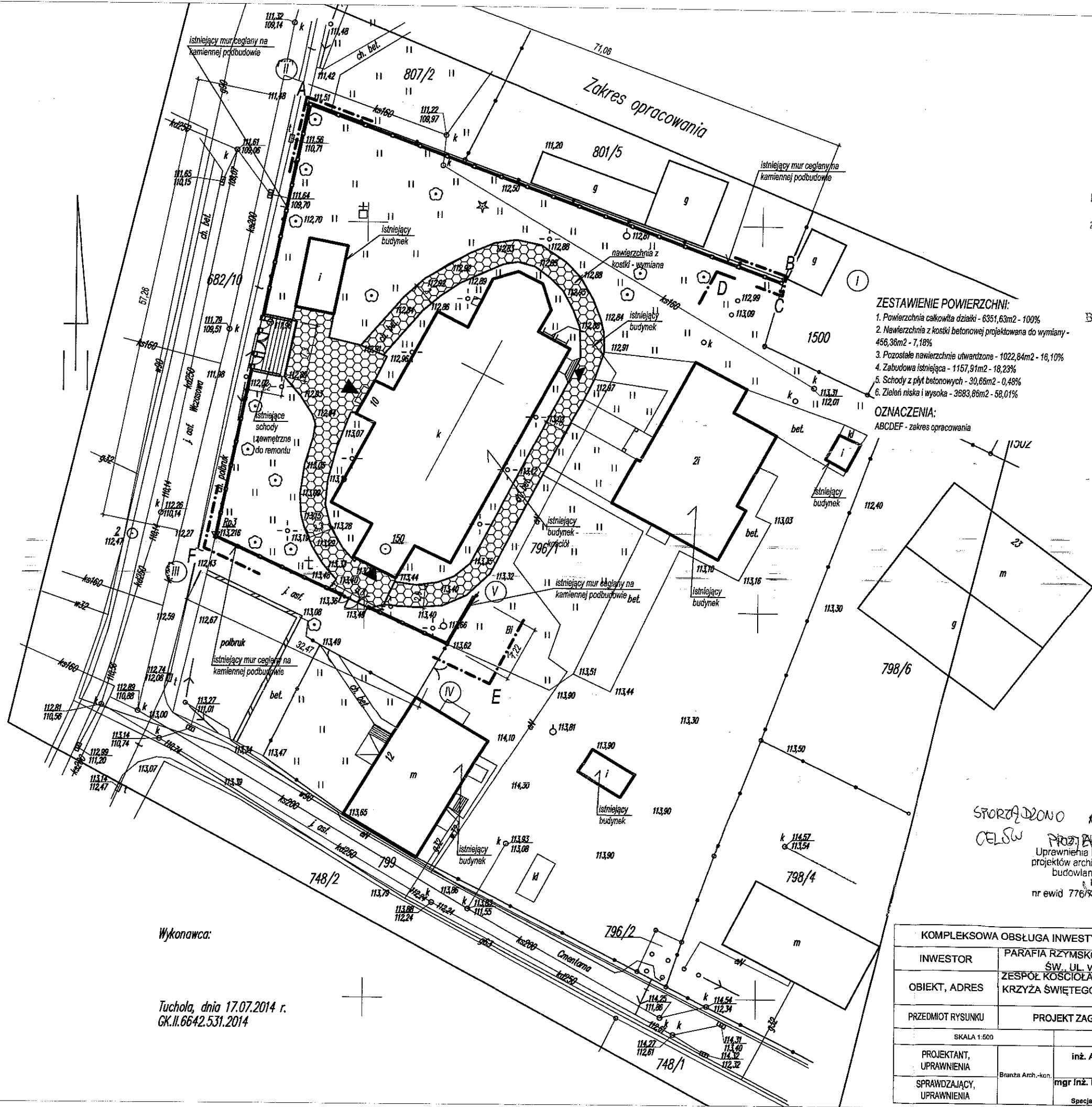




Starosta Tucholski
(3)

Załącznik do decyzji
Nr 60.670.750.81.2014
z dnia 17.11.2014

z up. Starosty
Z. Reszka
Zofia Reszka
Naczelnik Wydziału
Budownictwa i Komunikacji



- ZESTAWIENIE POWIERZCHNI:**
1. Powierzchnia całkowita działki - 6351,63m² - 100%
 2. Nawierzchnia z kostki betonowej projektowana do wymiany - 456,36m² - 7,18%
 3. Pozostałe nawierzchnie utwardzone - 1022,84m² - 16,10%
 4. Zabudowa istniejąca - 1157,91m² - 18,23%
 5. Schody z płyt betonowych - 30,68m² - 0,48%
 6. Zieleni niska i wysoka - 3683,86m² - 58,01%

OZNACZENIA:
ABCDEF - zakres opracowania

STWORZONO NA KOPII MAPY DO
CELÓW PROJEKTOWYCH
Przebieg Dylewski
Uprawnienia budowlane do sporządzania
projektów architektonicznych i konstrukcyjno-
budowlanych budynków i budowli
bez ograniczeń
nr ewid. 776/75Bg I WBPP-NB-72102/83

Wykonawca:

Tuchola, dnia 17.07.2014 r.
GK.11.6642.531.2014

KOMPLESOWA OBSŁUGA INWESTYCJI, ul. Pocztowa 5, 89-500 Tuchola		
INWESTOR	PARAFIA RZYMSKOKATOLICKA PODWYZSZENIA KRZYŻA ŚW. UL. WCZASOWA 12.89-511 CEKCYN	
OBIEKT, ADRES	ZESPOŁ KOSCIOLA PARAFIALNEGO P.W. PODWYZSZENIA KRZYŻA ŚWIĘTEGO, CEKCYN, UL. WCZASOWA 12, DZ. NR 796/1	
PRZEDMIOT RYSUNKU	PROJEKT ZAGOSPODAROWANIA	Nr rys./Z1
SKALA 1:500	Data: 28.08.2014	Podpis
PROJEKTANT, UPRAWNIENIA	inż. Andrzej Dylewski, Numer uprawn. 776/75Bg	
SPRAWDZAJĄCY, UPRAWNIENIA	mgr inż. Mirosława Piłarska, Nr uprawn. 472/68 Specjalność: konstrukcyjno-inżynierska	

Mapa sytuacyjno-wysokościowa w skali 1 : 500
do celów projektowych

Miejscowość: CEKCYN

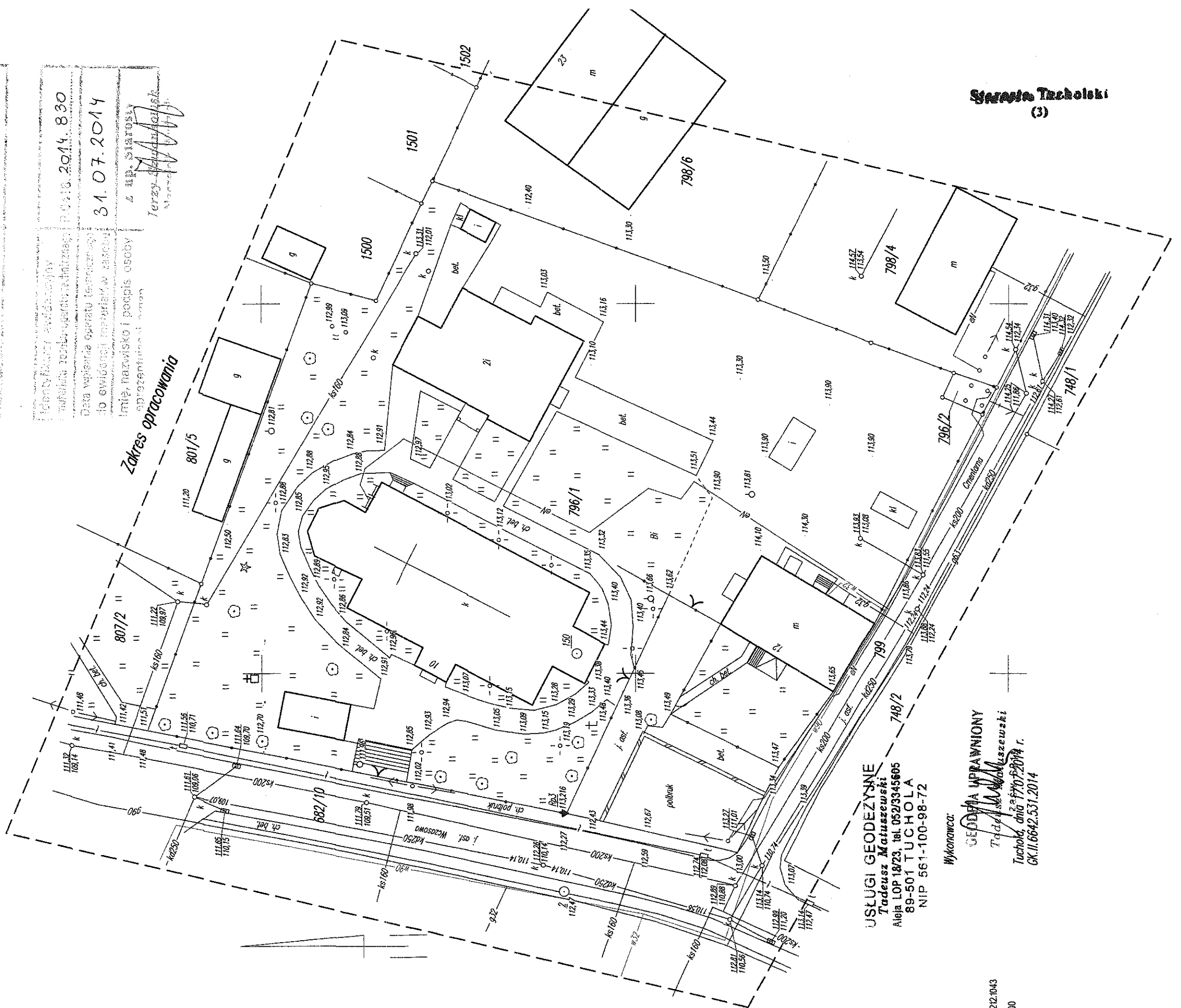
Jednostka ewidencyjna: CEKCYN [041601_2]

Obręb ewidencyjny: CEKCYN [Nr 0002]

1. Odnawa : Układ 1965. Poziom odniesienia Krańcaład 86.

rozwidacza się za niżej sformułowaną pracę opracowaną
w wyniku prac geodezyjnych i technicznych, których rezultaty
zawiera obręb techniczny, wnoszący do ewidencji materiałów
budowlanych i stanu technicznego i karcograficznego.
Celem prac jest: przekazać: STARSOSTA TUCHOLSKI
dane geodezyjne i karcograficzne.

Identyfikacja ewidencyjna
miejscowości: 041601.2014.830
Data wpisania operatu technicznego
do ewidencji materiałów budowlanych:
31.07.2014
imię, nazwisko i podpis osoby
sprezentowanej mapę:
Tadeusz Matużewski
Starsosta Tucholski



USŁUGI GEODEZYJNE
Tadeusz Matużewski
Aleja LOP 18/23, tel. 052/3345605
89-501 TUCHOLA
NIP 561-100-98-72

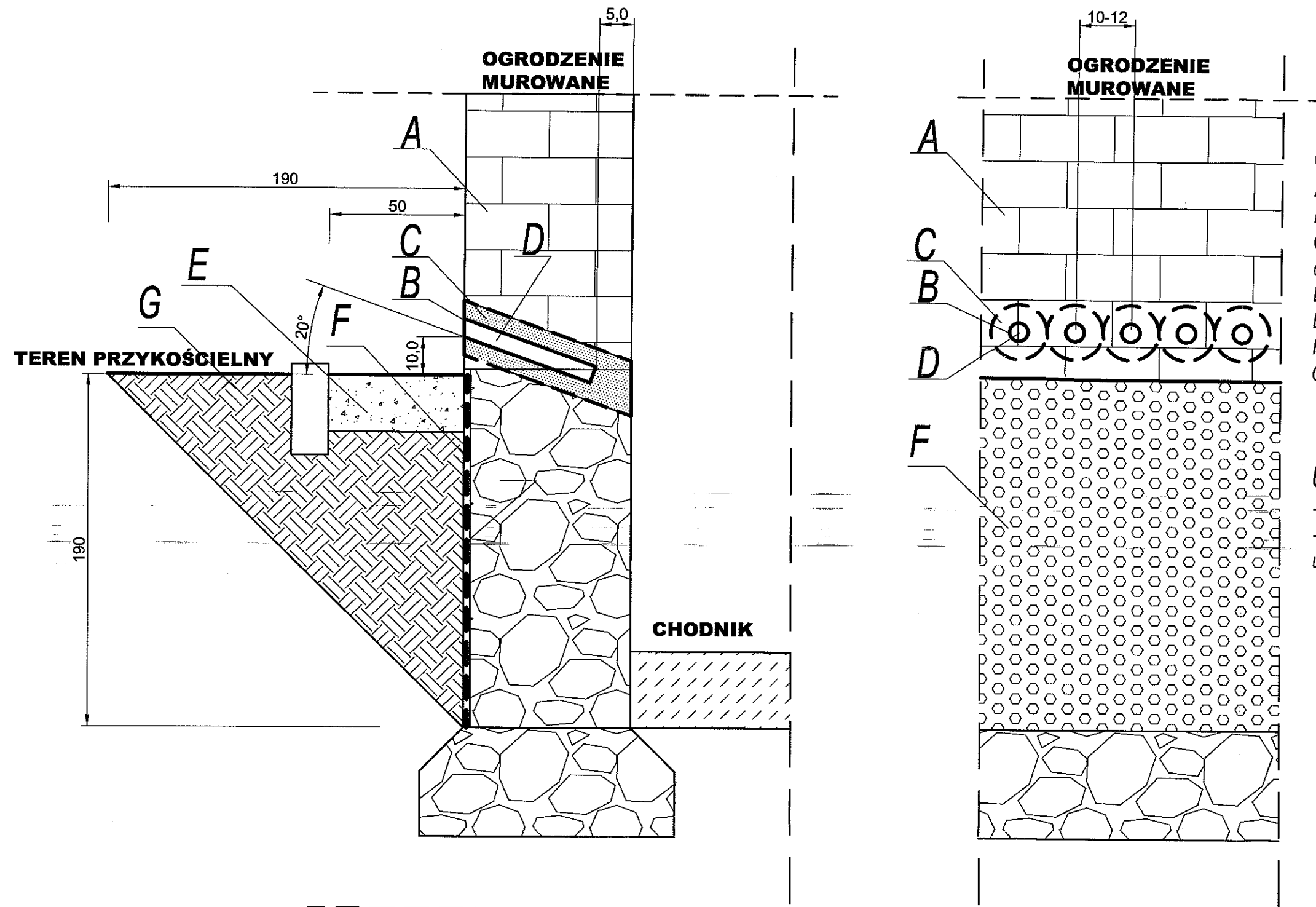
Wykonawca:
GEODEZA WPRAWNIONY
Tadeusz Matużewski
Tuchola, dnia 31.07.2014 r.
GK.11.6642.531.2014

Starsosta Tucholski
(3)

344.212.1043
5999050.00
3567350.00

**SCHEMAT INIEKCJI CIŚNIENIOWEJ
PREPARATEM PRZECIW WILGOCI
PODCIĄGANEJ KAPILARNIE**

Starosta Tucholski
(3)



OZNACZENIA:

- A - ściana murowana
- B - wywiercony otwór o średnicy 12-14mm
- C - przepona wykonana pod ciśnieniem 5bar, działanie ciśnienia min. 15min.
- D - zamknięcie otworów - zaczyn iniekcyjny
- E - opaska żwirowa szer. 50cm i głębokości 20cm
- F - folia kubatkowa na warstwie emulsji hydroizolacyjnej
- G - grunt zasypowy

UWAGI:

- dozowanie preparatu do ściany za pomocą pakerów
- strefę iniekcji dodatkowo wyszlamować szlammem uszczelniającym

KOMPLEKSOWA OBSŁUGA INWESTYCJI, ul. Pocztowa 5, 89-500 Tuchola	
INWESTOR	PARAFIA RZYMSKOKATOLICKA PODWYŻSZENIA KRZYŻA ŚW., UL. WCZASOWA 12, 89-511 CEKCYN
OBIEKT, ADRES	ZESPÓŁ KOŚCIOŁA PARAFIALNEGO P.W. PODWYŻSZENIA KRZYŻA ŚWIĘTEGO, CEKCYN, UL. WCZASOWA 12, DZ. NR 796/1
PRZEDMOT RYSUNKU	SCHEMAT INIEKCJI
SKALA	Nr rys. 2
PROJEKTANT, UPRAWNIENIA	Data: 26.08.2014
SPRAWDZAJĄCY, UPRAWNIENIA	inż. Andrzej Dylewski, Numer uprawn. 776/75Bg
	mgr inż. Mirosława Piłarska, Nr uprawn. 472/68 Specjalność: konstrukcyjno-inżynierska